

道路交通標誌標線號誌 設置規則



交通警察指揮手勢

右方來車向左轉



右方來車停止



右方來車速行



左方來車向左轉



左方來車停止



全部停止



前方來車停止



前後停止左右通行



駕駛人手勢

右轉彎



左轉彎



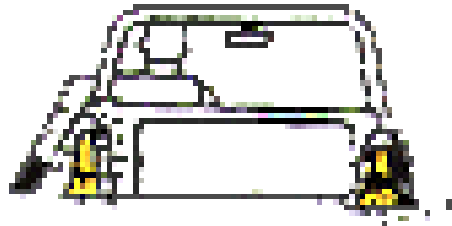
後車超越

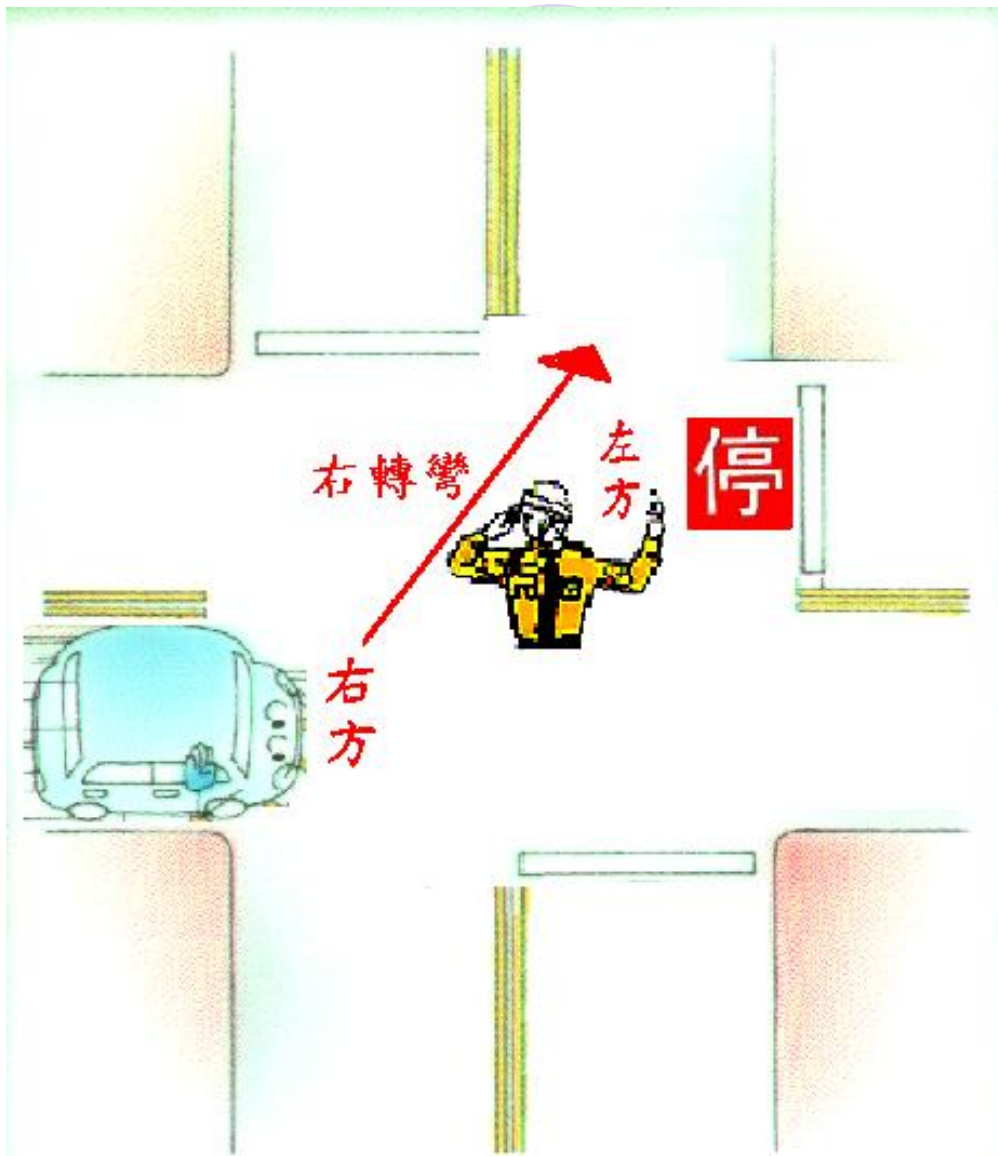


倒車



減速暫停

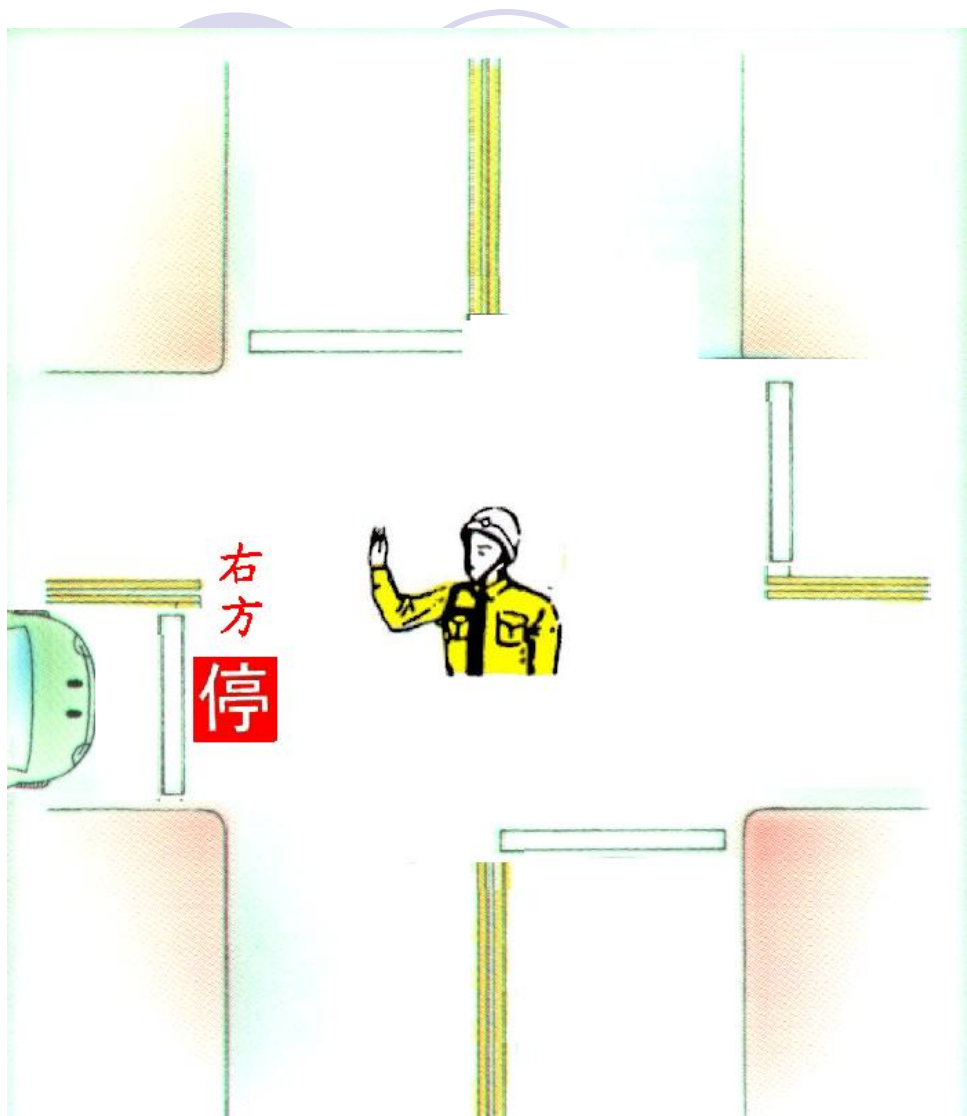




右方來車右轉彎

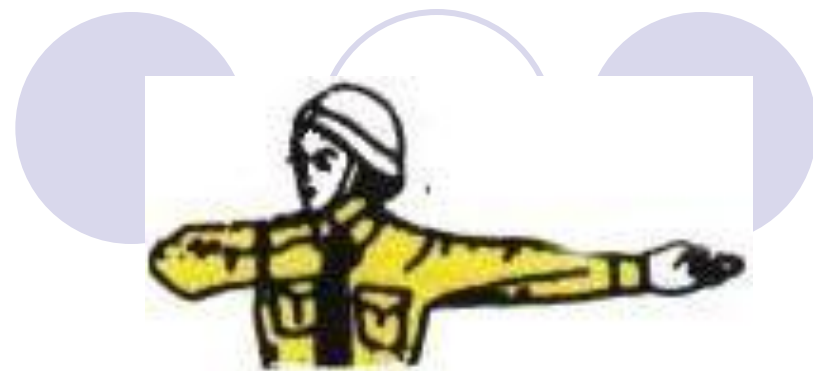
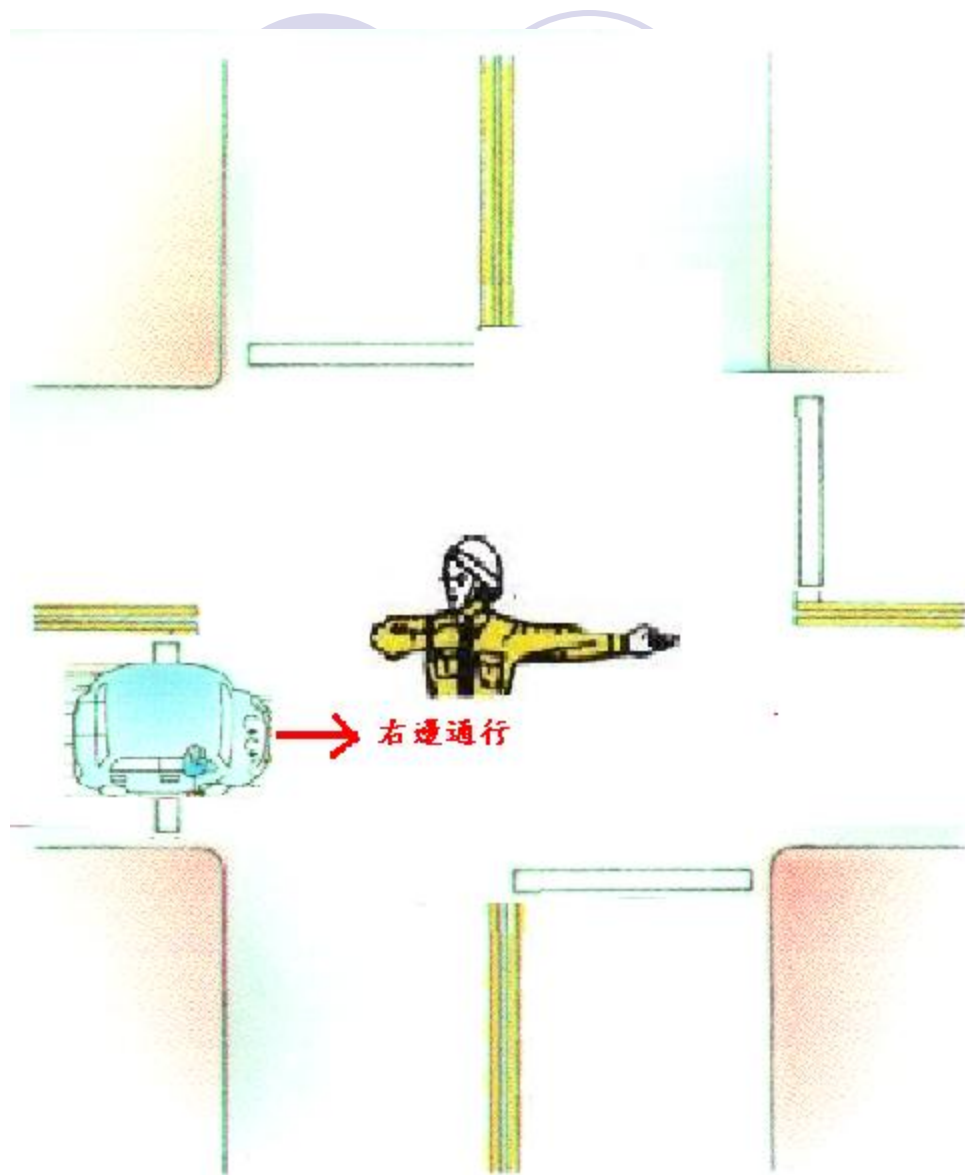
說明:

- (1) 指揮者左方停止。
- (2) 目視右方來車。
- (3) 右手臂向後平屈，作招車狀。



右方來車停止手勢 說明:

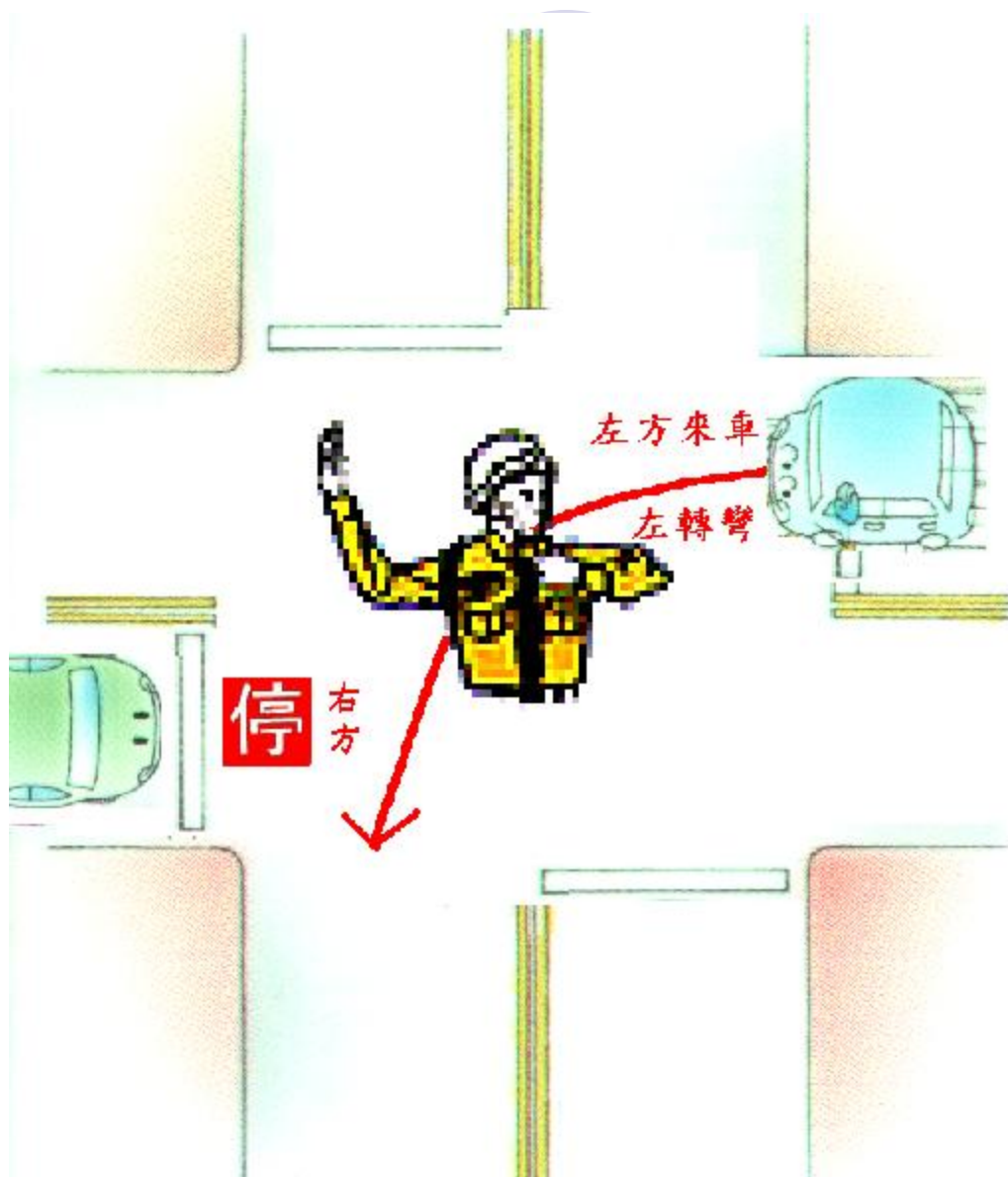
(1)右臂向右平伸，小臂
向上直舉，手掌向右，並
向右注目。



右方速行手勢

說明：

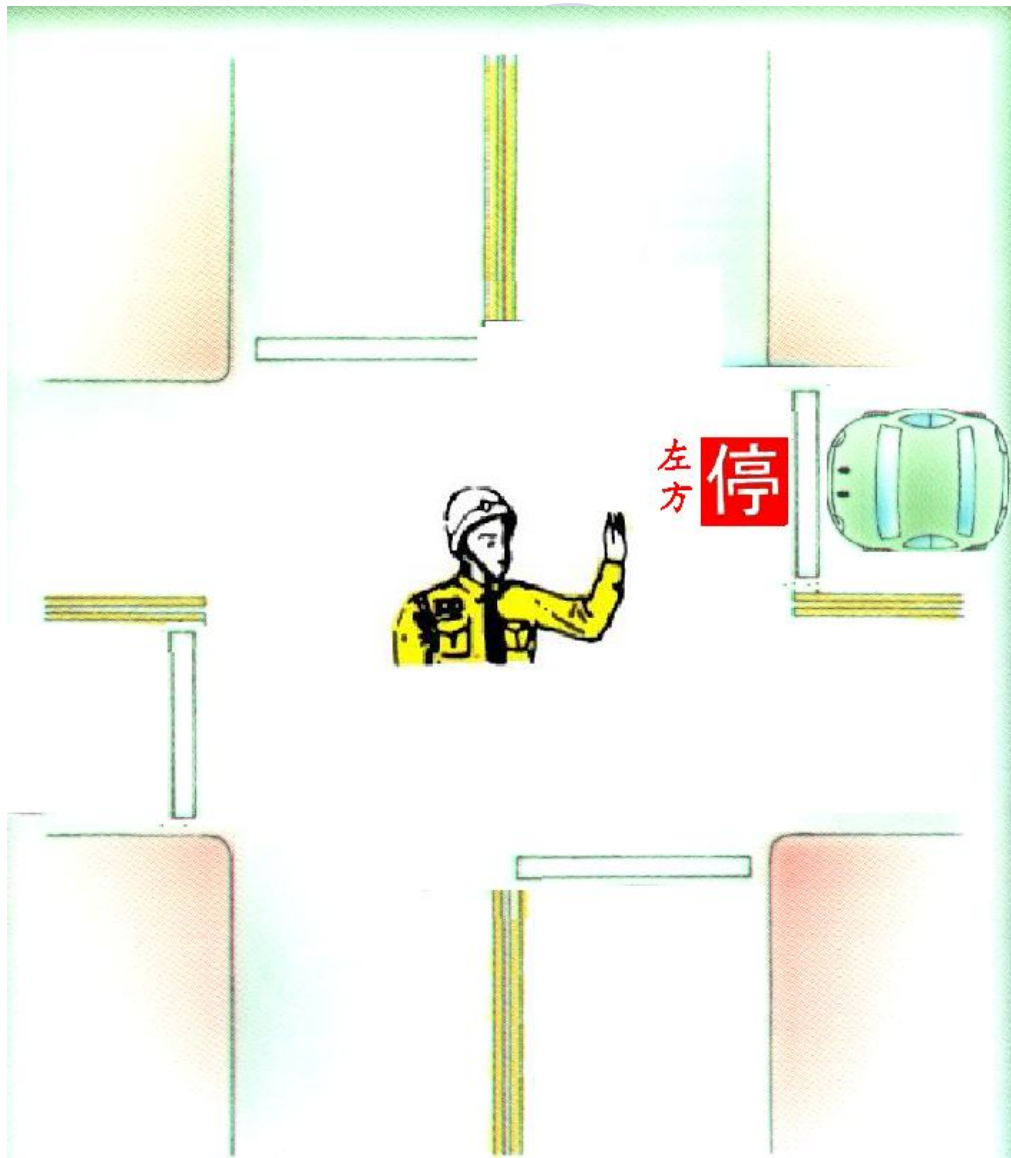
- (1) 指揮左右來車通行。
- (2) 目視右方來車。
- (3) 右手臂向前平屈，作招車狀。



左方來車左轉彎

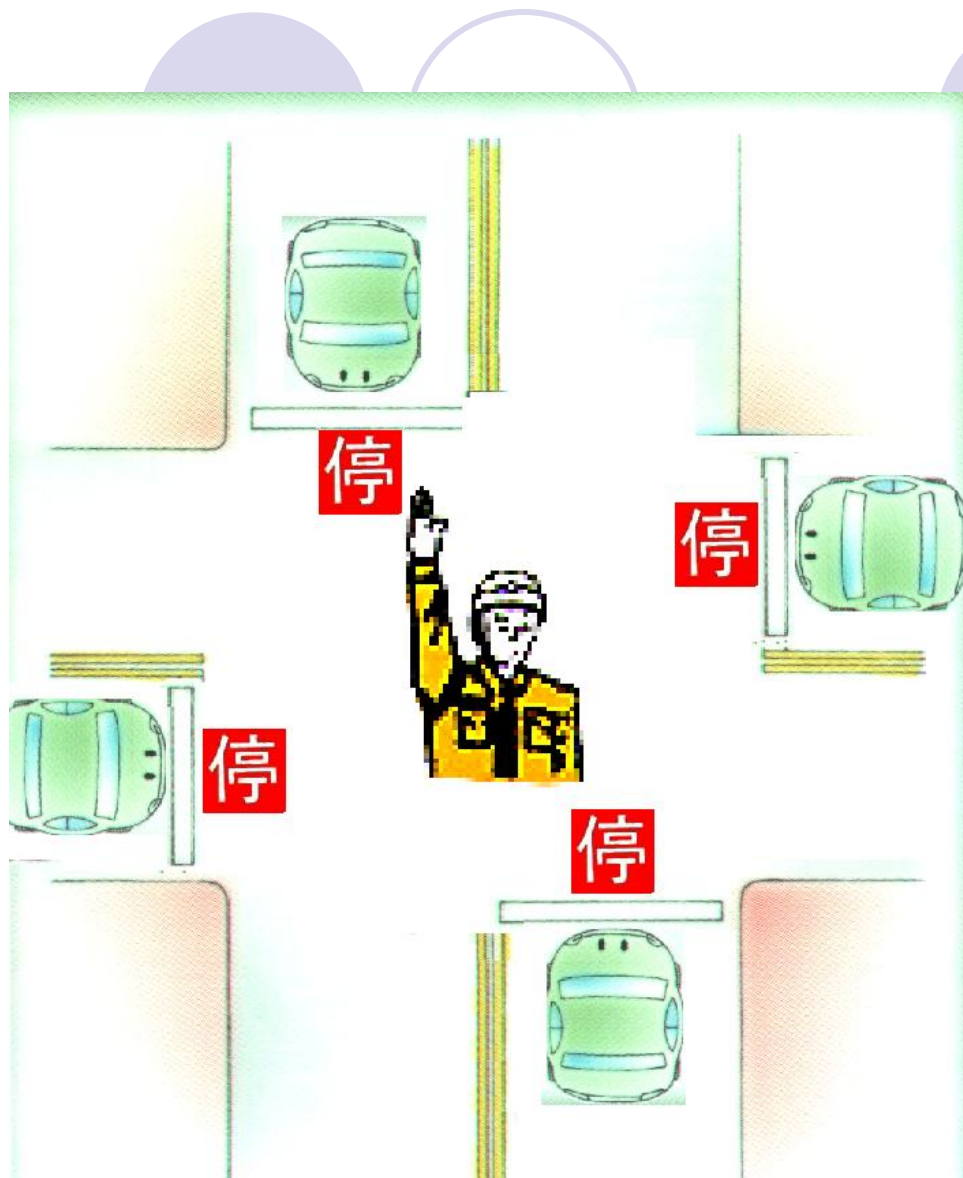
說明：

- (1) 指揮者右方來車停止。
- (2) 目視左方來車。
- (3) 左手臂向胸前平屈，作招車狀。



左方來車停止手勢 說明:

(1)左臂向左平伸，小臂
向上直舉，手掌向左，並
向左注目。



全部車輛停止手勢

說明：

- (1) 右臂向上直伸，手掌向前。
- (2) 例如有火災、橋樑塌陷時用。



前方來車停止手勢


說明：

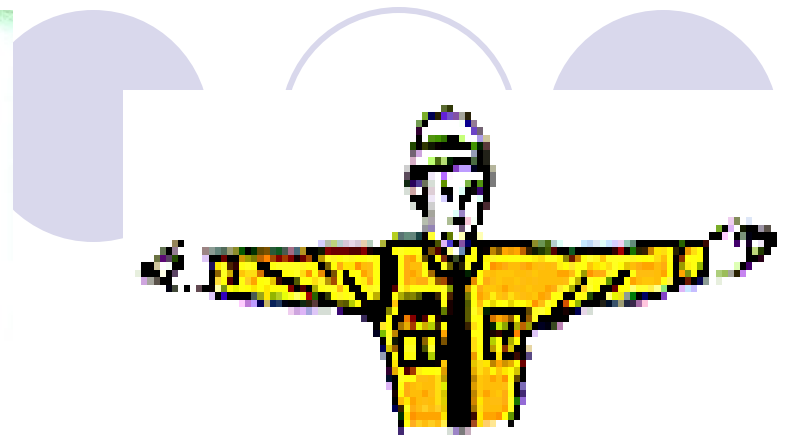
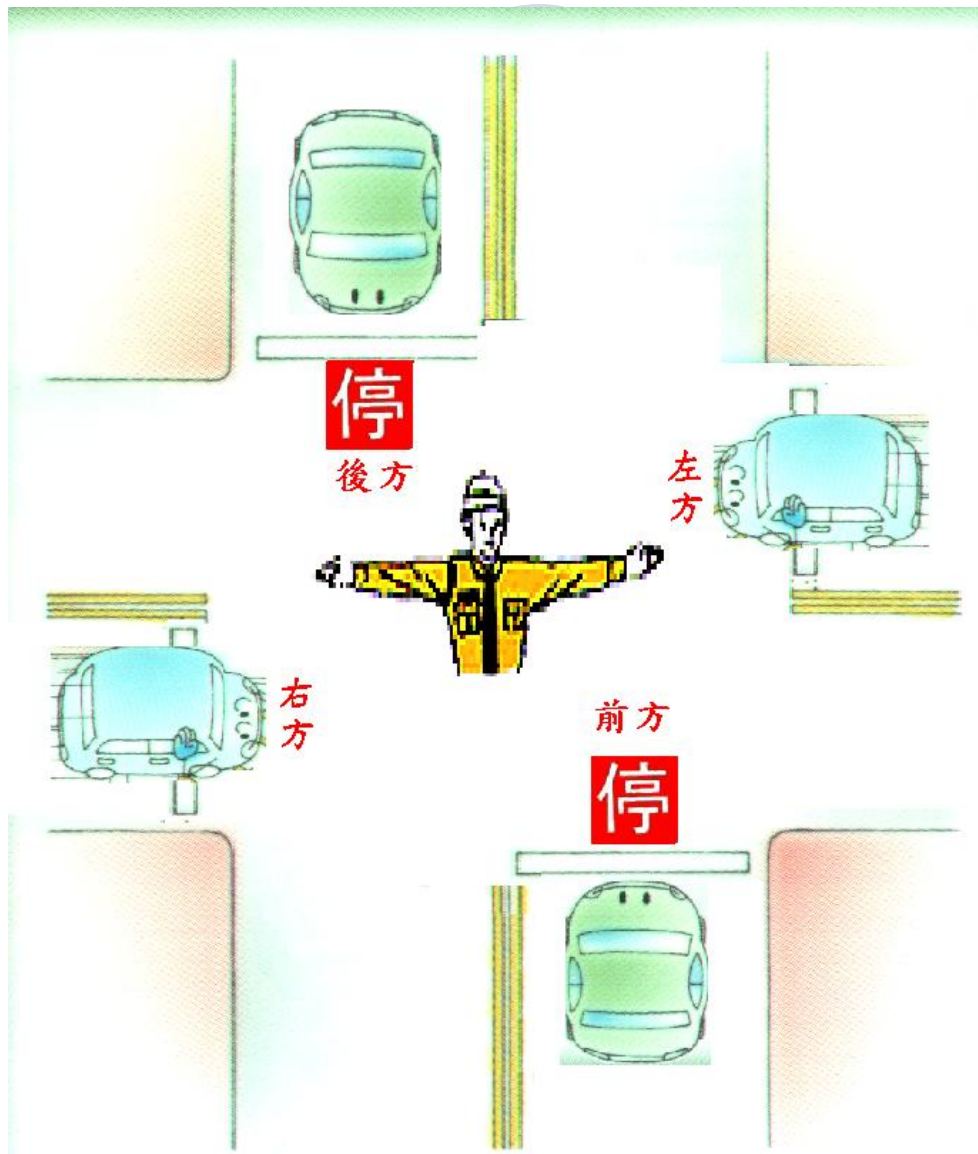
(1)右手臂向前平伸，小臂向上直舉，手掌向前。



前方

停






前後方來車停止、 左右方通行手勢


說明：

兩臂左右平伸，兩掌向前。




左轉彎

1. 顯示車輛前後左邊方向燈。
2. 左臂平伸左掌向後。




右轉彎

1. 顯示車輛前後右邊方向燈。
2. 左臂向上，手掌向右微曲。




減速暫停止

1. 應顯示燈光。
2. 左臂向下垂伸，手掌向後。



倒車

1. 顯示倒車燈光。
2. 左臂平伸，手掌向後並前後擺動。



允讓後車超越

1. 顯示車輛右邊方向燈光。
2. 左臂向下做四十五度垂伸。
3. 手掌向後並前後擺動。

禁 制 標 誌

用以表示道路上之遵行、禁止、限制等特殊規定，告示車輛駕駛人及行人嚴格遵守。禁制標誌分為下列三種：

遵 行 標 誌 表示遵行事項



圓環遵行方向

禁 止 標 誌 表示禁止事項。



禁止左轉

限 制 標 誌 表示限制事項。



車輛寬度限制

禁制標誌體形及顏色為：

- 體形：圓形、八角形、倒等邊三角形、方形及專用於鐵路平交道之交叉形。
- 顏色：除特殊標誌另有規定外，遵行標誌為藍底白色圖案，禁止、限制標誌為白底紅邊黑色圖案。禁制標誌要確實遵守喔，以免受罰！

禁制標誌



禁止任何車輛進入



禁止聯結車進入



禁止大貨車及聯結車進入



禁止機器腳踏車進入



禁止汽車進入



禁止空計程車進入



禁止汽車及機器腳踏車進入



禁止行人通行



禁止大貨車左轉



禁止左右轉

禁制標誌



禁止超車



禁止停車



禁止臨時停車



禁止會車



禁止迴車



車道禁止進入



禁止右轉及直行



禁止左轉及直行



禁止右轉



禁止左轉

禁制標誌



最低限速



最高速限



車輛寬度限制



車輛總重限制



車輛高度限制



車輛長度限制



道路遵行方向
(僅准直行)



道路遵行方向
(僅准右轉及左轉)



單行道(一)



單行道(二)

禁制標誌



車道遵行方向
(僅准右轉通行)



車道遵行方向
(僅准直行)



車道遵行方向
(僅准直行及右轉通行)



車道遵行方向
(僅准直行及左轉通行)



大客車專行車道



四輪以上汽車
專行車道



道路專行車輛
(腳踏車及機車專行)



道路專行車輛
(汽車專行)



靠右行駛



車道遵行方向
(僅准左轉通行)

禁制標誌



按鳴喇叭



輪胎加鏈



讓路



貨車過磅



停車檢查



停車再開



機慢車兩段左轉



圓環遵行方向



行人專用

禁制標誌





用以促使車輛駕駛人及行人瞭解道路上之特殊狀況、提高警覺，並準備防範應變措施，您在以下道路路況前都會看到警告標誌：

- 急彎路段
- 險坡路段
- 交叉路口
- 道路施工路段
- 鐵路平交道附近
- 臨時突發危險情況路段
- 其他路況特殊路段

警告標誌之體形及顏色為：

- 體形：正等邊三角形。
- 顏色：白底、紅邊、黑色圖案。
但「注意號誌」標誌之圖案為紅、黃、綠、黑四色。



減速慢行







圓環



注意號誌

警告標誌



左彎



右彎



連續彎路先向左彎



險降坡



險升坡



狹橋



狹路



右側車道縮減





左側斷崖



注意落石(右側)

警告標誌



隧道



有柵門鐵路平交道



圓環



注意號誌



分道行駛



左側車道縮減



岔路



岔路



路滑



雙向道

警告標誌



當心行人



當心殘障者



危險



當心兒童







左側來車



右側來車

警告標誌



路面高突



連續彎路先向右彎



路面低窪



路面顛簸



第一面無柵門
鐵路平交道



第二面無柵門
鐵路平交道



第三面無柵門
鐵路平交道

輔助標誌



除警告、禁制、指示等三款標誌外，其他用以便利用路人辨識及促進行車安全所設立之標誌或標牌均屬之。

- 車道預告標誌：用以預告前方道路車道配置情形。



- 安全方向導引標誌：用以促使車輛駕駛人減速慢行，並引導行駛安全方向。



- 調撥車道分向線指示標誌：用以指示車輛駕駛人調撥車道路段之分向限制線所在位置，禁止車輛跨越，並不得迴轉。



十七日(五)上

- 附牌：為主標誌牌之輔助標誌，凡主標誌牌無法完全表達設置目的（如特定管制時段或車種）時，或僅為說明、教育性質者，會設置附牌。



- 車輛故障標誌：用以指示前有故障車輛，促使車輛駕駛人注意減速避讓，此一標誌為車輛駕駛人自行得設置之故障標誌。



- 施工標誌用以告示前方道路施工，車輛應減速慢行或改道行駛。設於施工路段附近：標誌為菱形或長方形，橙底黑字，黑色或白色圖案及黑色細邊。



輔助標誌



除警告、禁制、指示等三款標誌外，其他用以便利用路人辨識及促進行車安全所設立之標誌或標牌均屬之。

- 車道預告標誌：用以預告前方道路車道配置情形。



- 安全方向導引標誌：用以促使車輛駕駛人減速慢行，並引導行駛安全方向。



- 調撥車道分向線指示標誌：用以指示車輛駕駛人調撥車道路段之分向限制線所在位置，禁止車輛跨越，並不得迴轉。



輔助標誌



中間封閉(前方1公里處置)



右道封閉



車輛改道右轉



車輛改道左轉



指示改道方向



指示改道方向



左道封閉



中間封閉

輔助標誌




拒馬牌面



道路施工




道路封閉



交通錐



單線管制行車





固定型拒馬



活動型拒馬

指示標誌



縣道路線編號



鄉道路線編號



路線方位指示
(指向東行)



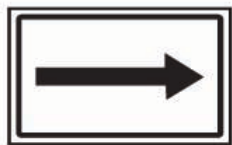
爬坡道預告



大型車靠右



行車方向指示
(直行後左轉)



行車方向指示
(右轉方向)



行車方向指示
(左轉方向)



國道路線編號



省道路線編號

指示標誌



地名方向指示



高速公路指引



公路收費站預告



高速公路服務區預告



高速公路服務區進口方向



行車方向指示
(直行方向)



高速公路出口



高速公路出口處街名里程



高速公路出口處數



里程碑

指示標誌



高速公路
休息站進口方向



餐旅服務



停車處



計時停車場



停車場指引



殘障者停車位



學校



捷運車站



修理站



高速公路
休息站預告

指示標誌



繞道



加油站



救護站



此路不通


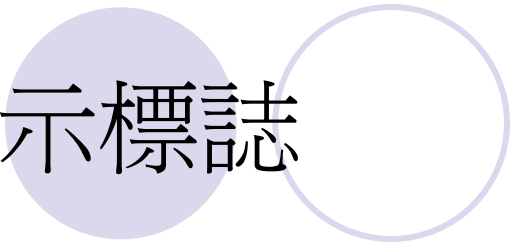


人行天橋



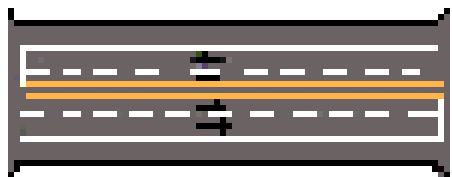
人行地下道

指示標誌



禁制標線

分向限制線




單向禁止超車



雙向禁止超車線



禁止變換車道線



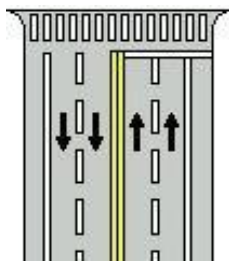
禁止停車線




禁止臨時停車線



停止線

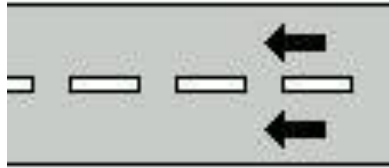


讓路線

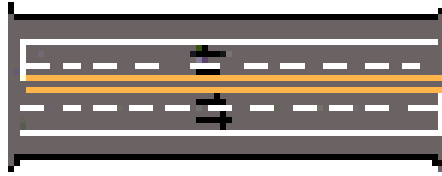


指示標線

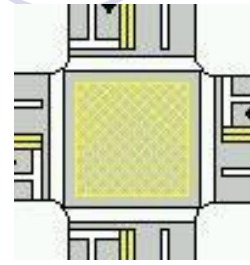
車道線



快慢車道分隔線
路面邊線

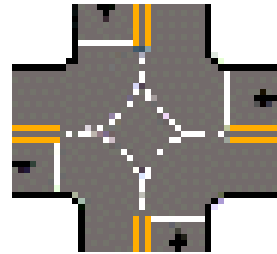


網狀線

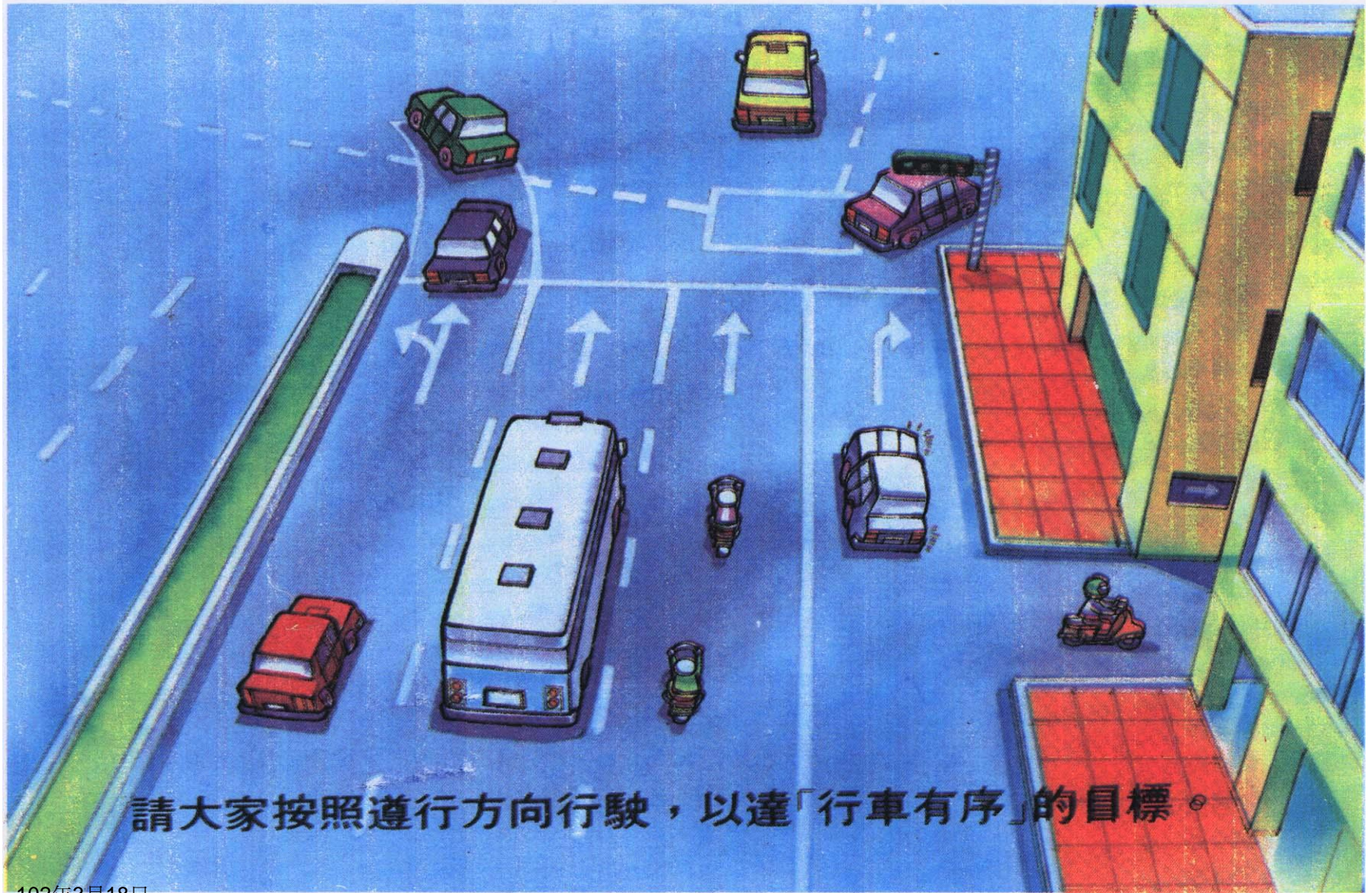


槽化線

轉彎線



交通標線、標誌、號誌篇



請大家按照遵行方向行駛，以達「行車有序」的目標。

認清交通標線、標誌、號誌

標線

定義

用以管制交通，表示警告、禁制、指示之標線，以線條圖形、標字或其他導向裝置劃設於路面或其他設施上。

易混淆之線條

〈1〉白虛線：為車道線，用以分隔同方向的車道，或作為行車安全距離辨識。



〈2〉黃虛線：為行車分向線，設於路段中，用以分隔對向車道。



〈3〉白實線：為路面邊線或快慢車道分隔線，設於路段中，用以分隔快慢車道或指示路面範圍。




路面邊線，用以指示路肩或路面外側邊緣之界線。

〈4〉雙白虛線：為調撥車道線，設於路段中，做為行車方向隨時間而改變之調撥車道線。



〈5〉黃實線：為中央分隔島邊線或禁止停車線，設於中央分向島兩側者，用以分隔對向車流；設於路側者，用以禁止停車。



〈6〉雙白實線：為禁止變換車道線，設於路段中，用以分隔同向車道，並禁止變換車道。




認清交通標線、標誌、號誌

標線


〈7〉單向禁止超車線：
為黃色單實線配合黃色虛線，實線面之車輛禁止超車，虛線面之車輛允許超車。



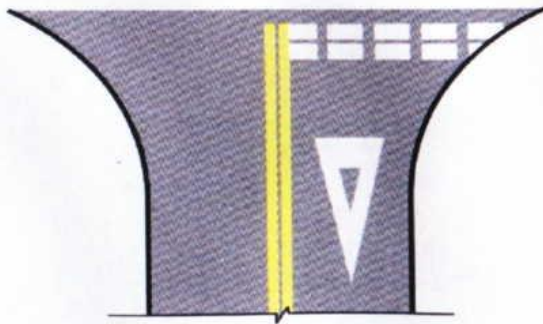
〈8〉紅實線：為禁止臨時停車線，設於路側，用以禁止臨時停車。



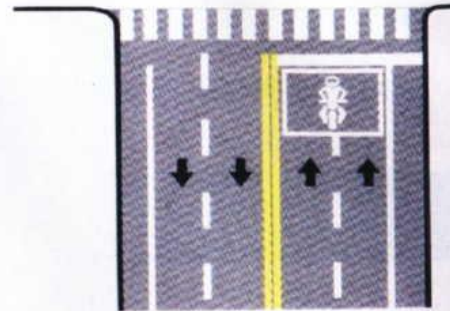
〈9〉雙黃實線：為分向限制線，設於路段中，用以分隔對向車道，並雙向禁止超車、跨越或迴轉。



〈10〉讓路線：為白色倒三角形，用以警告車輛駕駛人前有幹道應減速慢行，或停車讓幹道車先行。



〈11〉停止線：用以指示行駛車輛停止之界線，車輛停止時，其前懸部份不得伸越該線。



認清交通標線、標誌、號誌

標線

〈12〉機車專用車道標線：用以指示僅限機車行駛之專用車道。



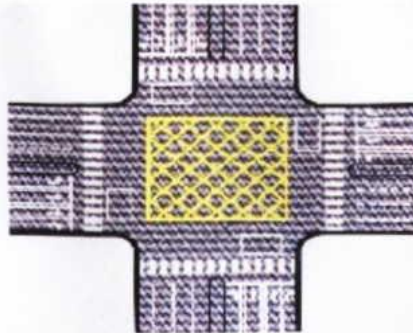
〈15〉「機車專用」車道標字：用以指示僅限機車行駛之專用車道。



〈13〉「停」標字：用以指示車輛至此必須停車再開。



〈16〉機慢車左轉待轉區線：用以指示機器腳踏車或慢車駕駛人分段行駛。



〈14〉「禁行機車」標字：用以告示本車道禁止機器腳踏車通行。



〈17〉機車停等區：紅燈時機車停止等候區。



認清交通標線、標誌、號誌

標誌

定義：指管制道路交通，表示警告、禁制、指示，而以文字或圖案繪制之標牌。

| NO | 項目 | 體形 | 意義 |
|----|------|---|---|
| 1 | 警告標誌 |  | 用以促使車輛駕駛人及行人瞭解道路上之特殊狀況、提高警覺、並準備防範應變之措施。 |
| 2 | 禁制標誌 |  | 用以表示道路上之遵行、禁止、限制等特殊規定。 |
| 3 | 指示標誌 |  | 用以指示路線、方向、里程、地名及公共設施等。 |
| 4 | 輔助標誌 |  | 用以便利行旅及促進行車安全所設立之標誌或標牌。 |

認清交通標線、標誌、號誌

易混淆之標誌

1. 匝道會車(右側插會)



匝道會車(左側插會)



2. 右車道縮減



左車道縮減



3. 分道



禁止會車



4. 路面顛簸



路面低窪



路面高突



認清交通標線、標誌、號誌

易混淆之標誌

5. 當心行人



當心兒童



行人專用



禁止行人通行



6. 圓環



圓環遵行方向



7. 連續彎路先向左



連續彎路先向右



認清交通標線、標誌、號誌

易混淆之標誌

8. 禁止任何車輛進入



禁止停車



禁止臨時停車



停車再開



9. 道路遵行方向
（僅准直行）



靠右行駛



道路遵行方向
（僅准右轉）



單行道



車道遵行方向
（僅准右轉）



車道遵行方向
（僅准直行）



認清交通標線、標誌、號誌

易混淆之標誌

行車方向指示
(右轉方向)



行車方向指示
(直行後右轉)



行車方向指示
(直行後右轉)



10. 最低速限



最高速限



11. 車道專行車輛
(腳踏車和機器腳踏車專行)



道路專行車輛
機車及腳踏車專用



12. 國道路線編號



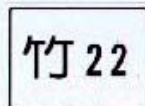
省道路線編號




縣道路線編號



鄉道路線編號



路線方位指示
(指向北行)



認清交通標線、標誌、號誌

易混淆之標誌

13.救護站



醫院

醫院



14.左道封閉



右道封閉



車輛改道左轉



車輛改道右轉



15.單線鐵路平交道



雙線以上鐵路平交道



單線電化鐵路平交道



雙線以上電化鐵路平交道

認清交通標線、標誌、號誌

號誌

指管制道路交通，表示行進、注意、停止、而以手勢、光色、音響、文字等指示之訊號。

閃光綠燈



表示綠燈時段終了，未進入交岔路口之車輛儘可能不超越停止線或進入路口。綠燈雖有通行優先權，但卻無法保證能安全通過，尤其是在綠燈變換初期及駕駛人無法掌握綠燈已變換的時間。

閃光黃燈



表示警告，車輛應減速接近，注意安全，小心通過。

閃光紅燈



表示「停車再開」，車輛應減速接近，先停止於交岔路口前，讓幹道車先行後，認為安全時，方得續行。

號誌的路權意義

綠燈



准許車輛直行、右轉及左轉，未設行人專用號誌之處，面對人行之號誌顯示綠燈時，行人可直行穿越道路。

黃燈



用以警告車輛駕駛人及行人，表示紅色燈號即將顯示，屆時將失去通行路權。

紅燈



禁止通行，車輛及行人不得超越停止線或進入路口。

辨識標線

1. 定義

標線是劃設於道路上，用以管制交通，係表示警告、禁制、指示之線條、圖形或文字。









2. 常用線條

(1) 白虛線——劃在車道中間，是用來分隔同方向的車道或用來指示行車的安全距離；劃在路口的，是用來引導車子行進。

(2) 白實線——劃在路段中間，是用來分隔快慢車道，或指示車道範圍，劃在路口的是停止線。劃在路邊的方格是車輛停放線；劃在同方向分隔島兩旁的，是用來分隔同方向的


車道及路面邊緣線





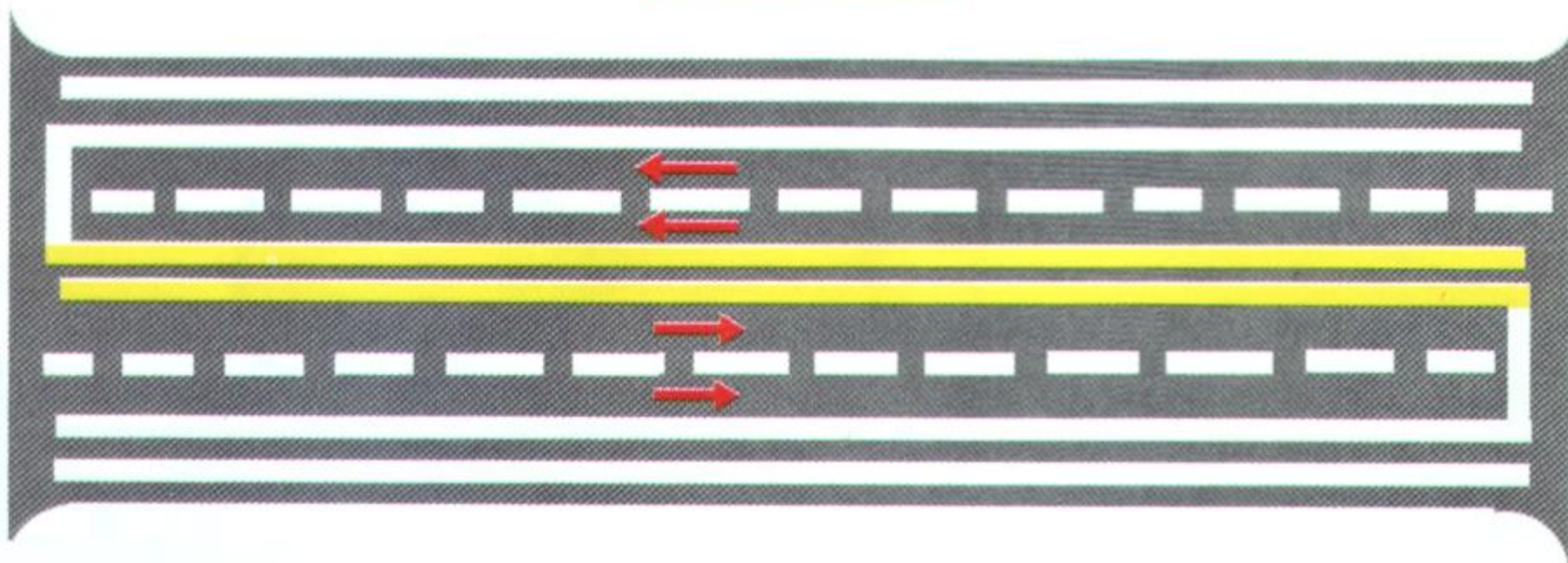
(3) 黃虛線——劃在路段中間，用來分隔不同方向的車道。





行車分向線



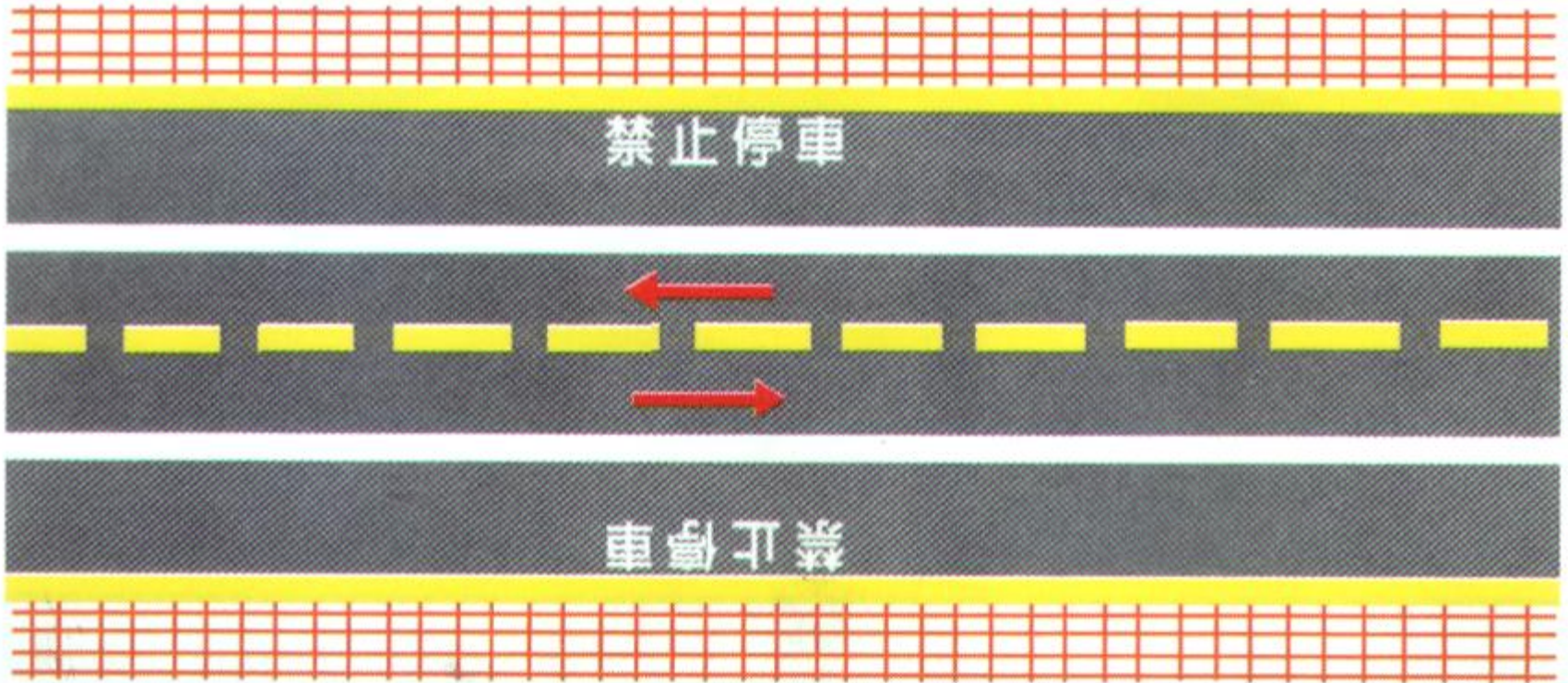
(4) 黃實線——劃在道路中間分隔島兩側，是用來分隔不同方向的車道；劃在路邊，是禁止停車的意思。

分向限制線



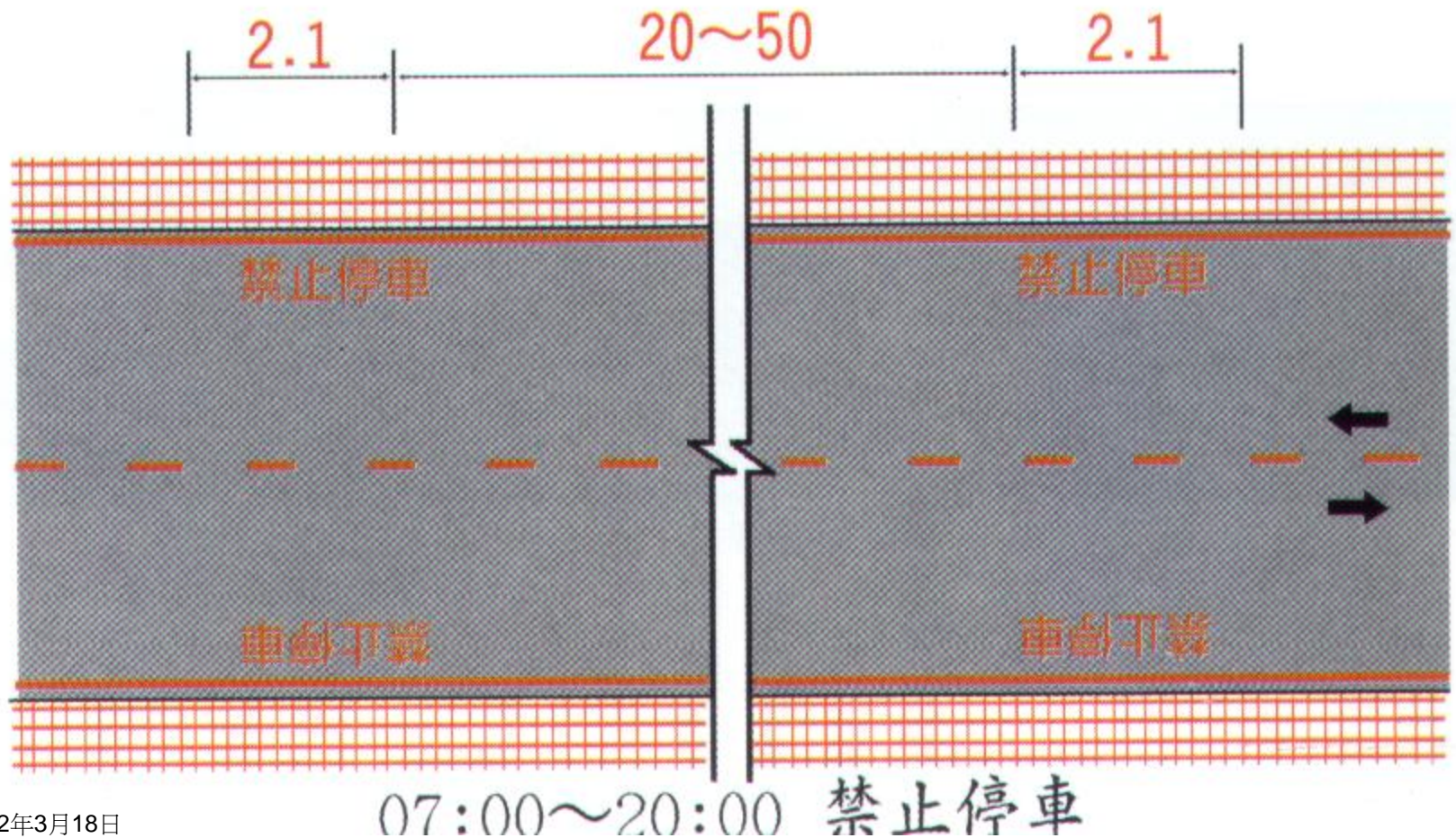


禁止停車線




(5) 紅實線——劃在路邊，是禁止臨時停車的記號。



禁止臨時停車線



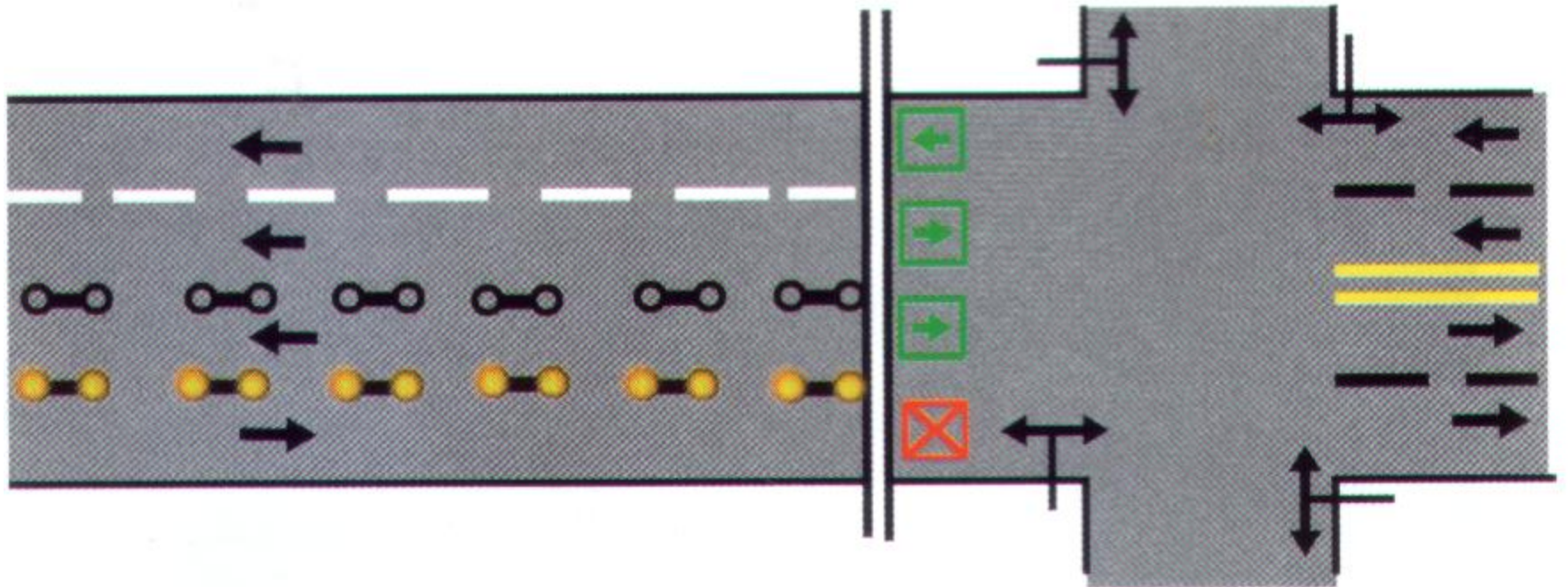
(6) 雙白虛線——劃在路口的，是還沒設行人穿越道時，配合「讓路線」而劃設的停止線；劃在車道中間的，是行車方向隨時間改變的調撥車道線。

讓 路 線






調撥車道線



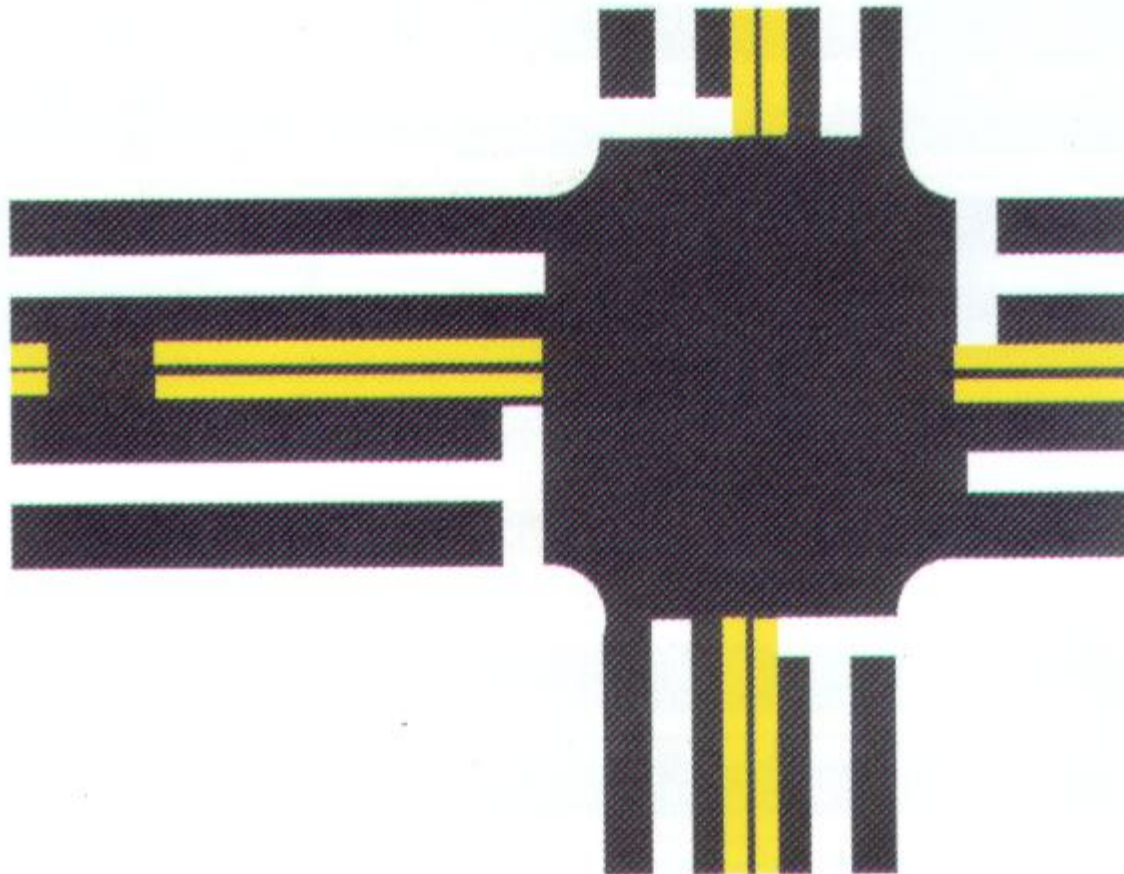
(7) 雙白實線——劃在路面中間，用來分隔同方向的車道，禁止變換車道。

禁止變換車道線



(8) 雙黃實線——劃在路面中間，用來分隔不同方向的車道，並且雙向禁止超車、跨越或迴轉。

雙向禁止超車線




(9) 黃虛線與黃實線並列——劃在路面中間，用來分隔不同方向之車道。黃實線的一邊禁止超車、跨越或迴轉；虛線一邊可跨越。

單向禁止超車線




(10) 白虛線與白實線並列——劃在車道中間，用來內外側車道單邊變換車道。

雙邊禁止變換車道線




單邊禁止變換車道線



在實線一面行駛車輛禁止變換車道，
在虛線一面行駛之車輛允許變換車道。

遵守號誌



【遵守號誌，交通有序】